



کتابخانه عمومی مسجد جامع کربلا  
کربلا، عراق

2)  $\frac{1}{2} \frac{d^2 \rho}{dt^2} + \frac{1}{2} \frac{d^2 \rho}{dr^2} + \frac{1}{2} \frac{d^2 \rho}{d\theta^2} + \frac{1}{2} \frac{d^2 \rho}{d\phi^2} = 0$  and  $\frac{1}{2} \frac{d^2 \rho}{dt^2} + \frac{1}{2} \frac{d^2 \rho}{dr^2} + \frac{1}{2} \frac{d^2 \rho}{d\theta^2} + \frac{1}{2} \frac{d^2 \rho}{d\phi^2} = 0$

[illegible]

تۆۋەنچى قاتلامدىكى ئورماننىڭ ئۆلچەمى	
ئورماننىڭ ئۆلچەمى: $440 = (22' \times 20')$	ئورماننىڭ ئۆلچەمى: $440 = (22' \times 20')$
15 ئۆلچەم	ئورماننىڭ ئۆلچەمى: $440 = (22' \times 20')$
65 ئۆلچەم	ئورماننىڭ ئۆلچەمى: $440 = (22' \times 20')$
02 ئۆلچەم	ئورماننىڭ ئۆلچەمى: $440 = (22' \times 20')$
01 ئۆلچەم	ئورماننىڭ ئۆلچەمى: $440 = (22' \times 20')$
ئورماننىڭ ئۆلچەمى: $440 = (22' \times 20')$	ئورماننىڭ ئۆلچەمى: $440 = (22' \times 20')$

بِسْمِ اللَّهِ الرَّحْمَنِ الرَّحِيمِ

[illegible]

بِسْمِ اللَّهِ الرَّحْمَنِ الرَّحِيمِ الْحَمْدُ لِلَّهِ الَّذِي هَدَانَا لِهَذَا وَمَا كُنَّا لِنَشْكُرَهُ لَوْلَا رَحْمَتُ اللَّهِ عَلَيْنَا لَكُنَّا مِنَ الْخَاسِرِينَ

[illegible][illegible]

2019 2020 21 22 23 24 25 26 27 28 29 30 31

- [illegible]

• **تاریخ:** ۱۴۰۲/۰۵/۰۵

۱- هر چه در این کتاب است از کتب معتبره و مشهوره است  
و هر چه در آن نیست از کتب ضعیفه و مجهوله است

قَدْ خَلَقْنَاكَ مِنْ نَارٍ وَنَارٌ مِنْ نَارٍ وَنَارٌ مِنْ نَارٍ:

[illegible]

سَمْعِيْ اِذْ دَخَلْتُ قَرْيَةً فَصَلَّوْا عَلَيَّ وَارْتَضِعْ اَرْضِيْكُمْ يَوْمَ الْفَتْحِ  
وَقَرْيَةً ۚ فَمِنْ اَرْضِيْكُمْ يَوْمَ الْفَتْحِ ۚ ۝۶۵

دھڙي اءِ شھر سٺو ڪري ۽ ڪنڊي  
سٺو ڪري، اچي مٿي سو رستو سٺو.

[illegible][illegible][illegible][illegible]

SAMPLE

# نقشه A - سمنان دریاچه و سمنان (۰.۵ متر)

(مختصات جغرافیایی: ۳۵° ۳۰' ۰۰" شمالی، ۵۰° ۳۰' ۰۰" شرقی)



0 50 100 150 200 250M

## LEGEND

### EXISTING LAND USE

- RESIDENTIAL ZONE
  - INSTITUTIONAL & COMMUNITY ZONE
    - 1 - Fehendhoo Island Council Office
    - 2 - Fehendhoo Island Court
    - 3 - School (used as a Pre-school)
    - 4.1 - Friday Mosque
    - 4.2 - Women's Mosque
    - 4.3 - Abandoned Mosque
  - UTILITIES AND MUNICIPAL ZONE
    - 5 - Old Power House (to be moved to 15)
    - 6 - Cemetery
    - 8 - Ferry Terminal
  - SPORTS AND RECREATIONAL ZONE
    - 9.1 - Football Pitch
    - 9.2 - Kulluwa Bin
  - COMMERCIAL ZONE
    - 10 - Aquarium
- Existing Shoreline  
Existing Vegetation Line  
Existing Jetty

### PROPOSED LAND USE

- RESIDENTIAL ZONE
- INSTITUTIONAL & COMMUNITY ZONE
  - 11 - Pre-school
  - 12 - Health Centre
  - 13.1-13.2 - PM/Midway
  - 14.1 - Land for Political Parties/NGOs
  - 14.2 - Ferry Terminal
- UTILITIES AND MUNICIPAL ZONE
  - 15 - Waste Management Area
  - 16 - Power House
  - 17 - Cemetery
- COMMERCIAL ZONE
  - 18 - Pharmacy
  - 19 - Cafe/Restaurant
- INDUSTRIAL ZONE
  - 20 - Boatyard
  - 21.1 - 21.2 - Warehousing/Fish Processing Facility
- TOURISM DEVELOPMENT ZONE (City Hotel and Guest House Development)
  - Area = 450,000 sqft
- GREEN/OPEN SPACES
- CONSERVATION AREA
  - 24 - Historical Site - Vaygo

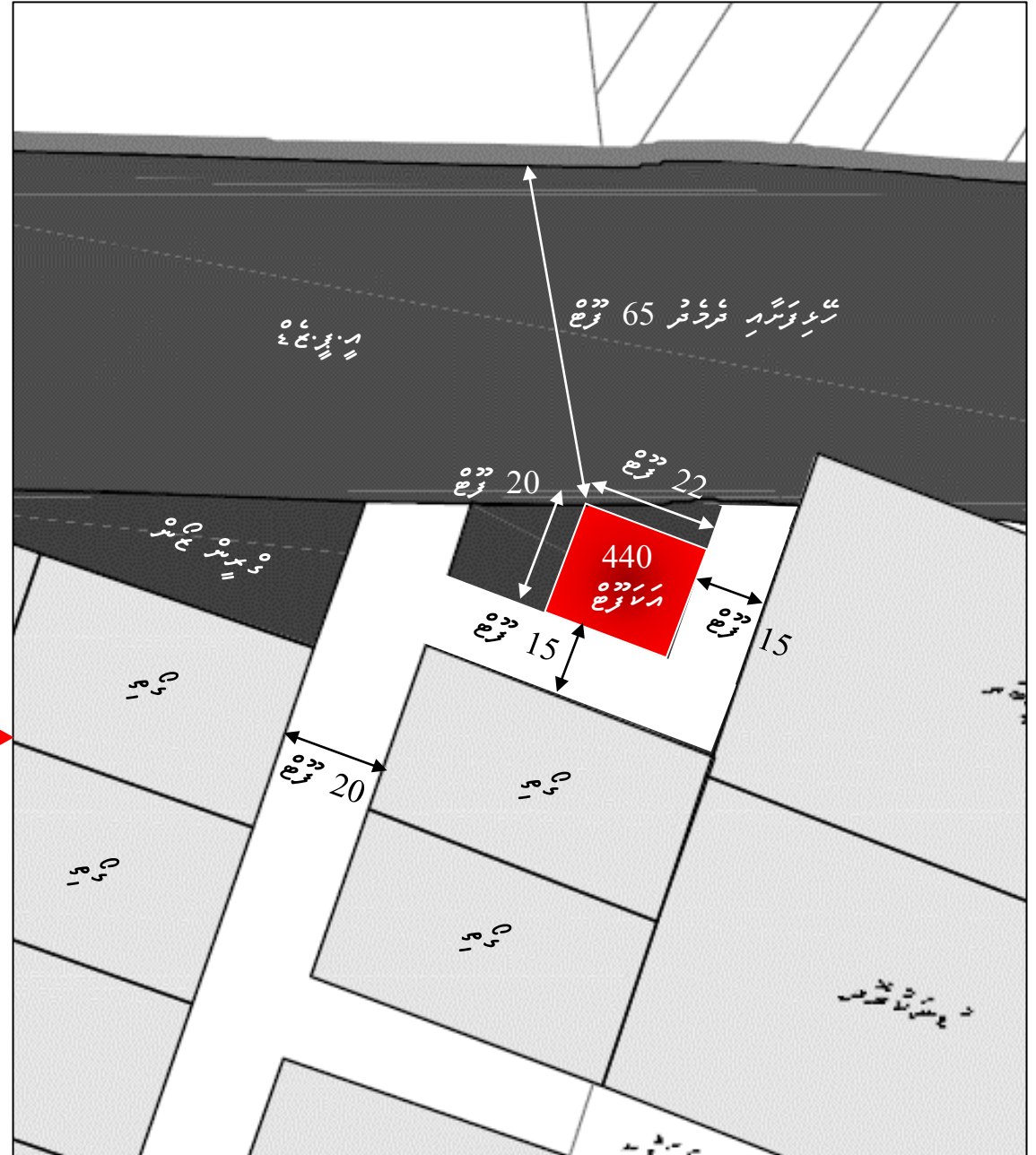
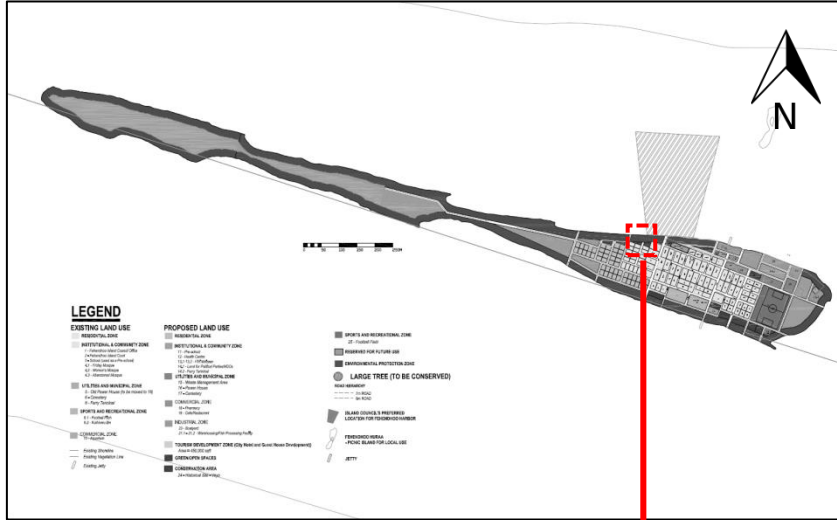
- SPORTS AND RECREATIONAL ZONE
  - 25 - Football Field
- RESERVED FOR FUTURE USE
- ENVIRONMENTAL PROTECTION ZONE
- LARGE TREE (TO BE CONSERVED)
- ROAD HIERARCHY
  - 7m ROAD
  - 8m ROAD
- ISLAND COUNCIL'S PREFERRED LOCATION FOR FEHENDHOO HARBOR
- FEHENDHOO HURAA
  - PICNIC ISLAND FOR LOCAL USE
- JETTY

مختصات جغرافیایی: ۳۵° ۳۰' ۰۰" شمالی، ۵۰° ۳۰' ۰۰" شرقی

\* مختصات جغرافیایی: ۳۵° ۳۰' ۰۰" شمالی، ۵۰° ۳۰' ۰۰" شرقی

SAMPLE

نمونه B - در شهر تهران در محدوده شهرک صنعتی تهران (نقشه)



نمونه: در شهر تهران در محدوده شهرک صنعتی تهران (نقشه)

• نام منطقه: تهران

• نام منطقه: تهران

• نام منطقه: تهران

• نام منطقه: تهران



شکله D - جزیرہ قزندہ در کاسرہ و جزیرہ سہرہ در کاسرہ (۰۰ جزیرہ)





قۇرۇلۇش ۋە ئىنژىنېرلىق مىنىستىرلىقى  
 بىرلەشمە قۇرۇلۇش ئىنژىنېرلىق ئورگانى  
 قۇرۇلۇش

بىرلەشمە قۇرۇلۇش ئىنژىنېرلىق ئورگانى قۇرۇلۇش ۋە ئىنژىنېرلىق مىنىستىرلىقى

بىرلەشمە قۇرۇلۇش ئىنژىنېرلىق ئورگانى قۇرۇلۇش ۋە ئىنژىنېرلىق مىنىستىرلىقى  
 قۇرۇلۇش ۋە ئىنژىنېرلىق مىنىستىرلىقى

1- ئىنژىنېرلىق ۋە ئىنژىنېرلىق ئورگانى		
مەبلەغ: مىللىي	۵۰۰ مىللىي	مەبلەغ: مىللىي
مەبلەغ: مىللىي	299	مەبلەغ: مىللىي
مەبلەغ: مىللىي	26۰01	مەبلەغ: مىللىي
مەبلەغ: مىللىي	6661۰01	مەبلەغ: مىللىي
مەبلەغ: مىللىي	4500	مەبلەغ: مىللىي
مەبلەغ: مىللىي	2000	مەبلەغ: مىللىي

2- ئىنژىنېرلىق ۋە ئىنژىنېرلىق ئورگانى		
مەبلەغ: مىللىي	76	مەبلەغ: مىللىي
مەبلەغ: مىللىي	59	مەبلەغ: مىللىي
مەبلەغ: مىللىي	00	مەبلەغ: مىللىي
مەبلەغ: مىللىي	17	مەبلەغ: مىللىي

مەبلەغ: مىللىي	50'x100' (5000 مىللىي)	مەبلەغ: مىللىي
مەبلەغ: مىللىي	40'x60' (2400 مىللىي)	مەبلەغ: مىللىي
مەبلەغ: مىللىي	11	مەبلەغ: مىللىي
مەبلەغ: مىللىي	40'x60' (2400 مىللىي)	مەبلەغ: مىللىي
مەبلەغ: مىللىي	27	مەبلەغ: مىللىي
مەبلەغ: مىللىي	37	مەبلەغ: مىللىي
مەبلەغ: مىللىي	30	مەبلەغ: مىللىي
مەبلەغ: مىللىي	22	مەبلەغ: مىللىي
مەبلەغ: مىللىي	15	مەبلەغ: مىللىي

قۇرۇلۇش ئىنژىنېرلىق ئورگانى قۇرۇلۇش ۋە ئىنژىنېرلىق مىنىستىرلىقى

25 مىللىي 2017 قۇرۇلۇش ئىنژىنېرلىق ئورگانى قۇرۇلۇش ۋە ئىنژىنېرلىق مىنىستىرلىقى  
 11 مىللىي 2017 قۇرۇلۇش ئىنژىنېرلىق ئورگانى قۇرۇلۇش ۋە ئىنژىنېرلىق مىنىستىرلىقى

قۇرۇلۇش ئىنژىنېرلىق ئورگانى قۇرۇلۇش ۋە ئىنژىنېرلىق مىنىستىرلىقى

قۇرۇلۇش ئىنژىنېرلىق ئورگانى قۇرۇلۇش ۋە ئىنژىنېرلىق مىنىستىرلىقى

قۇرۇلۇش ئىنژىنېرلىق ئورگانى قۇرۇلۇش ۋە ئىنژىنېرلىق مىنىستىرلىقى

قۇرۇلۇش ئىنژىنېرلىق ئورگانى قۇرۇلۇش ۋە ئىنژىنېرلىق مىنىستىرلىقى

قۇرۇلۇش ئىنژىنېرلىق ئورگانى قۇرۇلۇش ۋە ئىنژىنېرلىق مىنىستىرلىقى

قۇرۇلۇش ئىنژىنېرلىق ئورگانى قۇرۇلۇش ۋە ئىنژىنېرلىق مىنىستىرلىقى



## مخطط A - مخطط التوزيع المرحلي للمخطط (0.5 متر مربع)

مخطط التوزيع المرحلي للمخطط (0.5 متر مربع)

0 50 100 150 200 250M

### LEGEND

#### EXISTING LAND USE

- RESIDENTIAL ZONE
- INSTITUTIONAL & COMMUNITY ZONE
  - 1 - Fehendhoo Island Council Office
  - 2 - Fehendhoo Island Court
  - 3 - School (used as a Pre-school)
  - 4.1 - Friday Mosque
  - 4.2 - Women's Mosque
  - 4.3 - Abandoned Mosque
- UTILITIES AND MUNICIPAL ZONE
  - 5 - Old Power House (to be moved to 15)
  - 6 - Cemetery
  - 8 - Ferry Terminal
- SPORTS AND RECREATIONAL ZONE
  - 9.1 - Football Pitch
  - 9.2 - Kullhuru Bin
- COMMERCIAL ZONE
  - 10 - Aquarium

- Existing Shoreline
- Existing Vegetation Line
- Existing Jetty

#### PROPOSED LAND USE

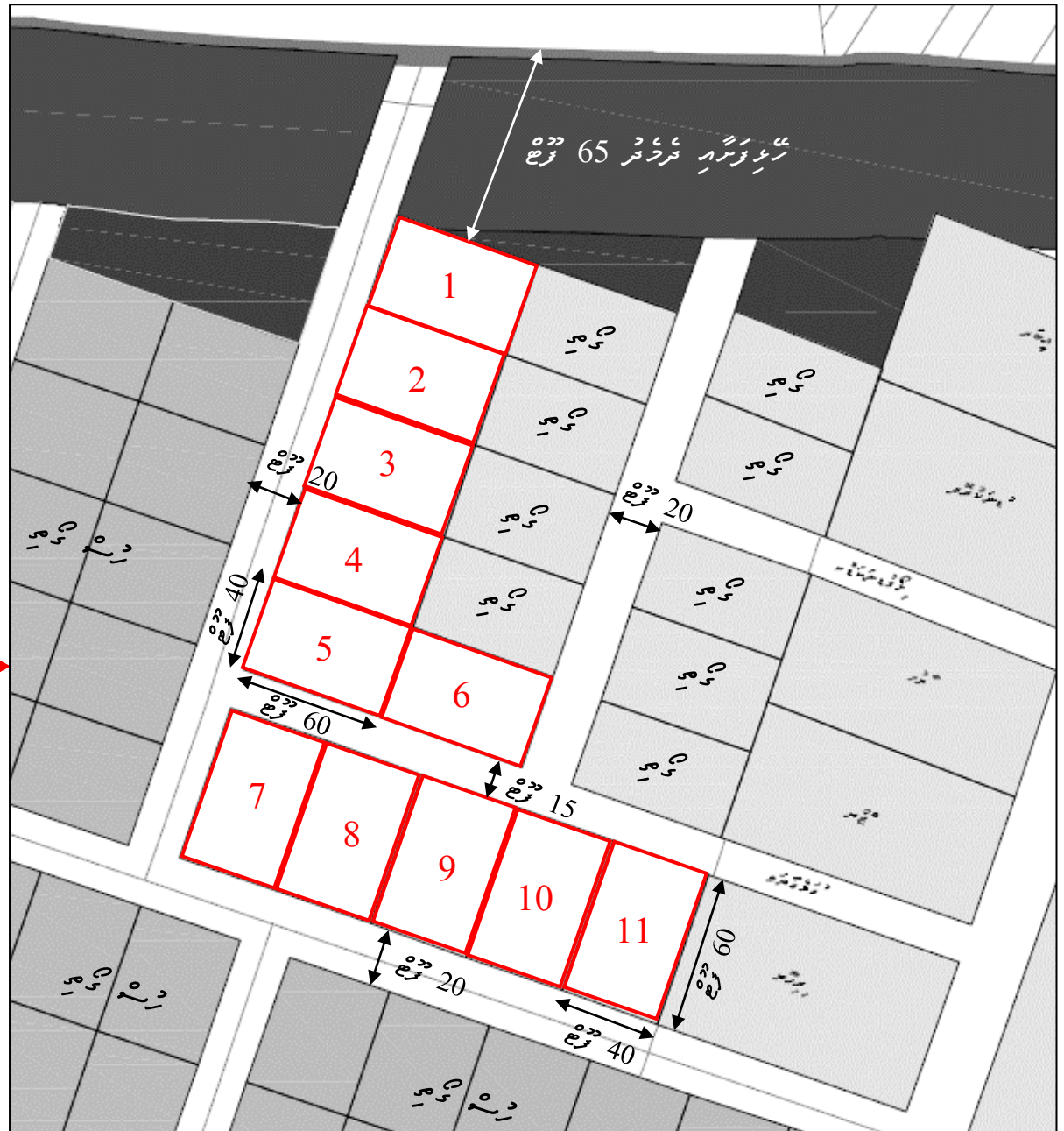
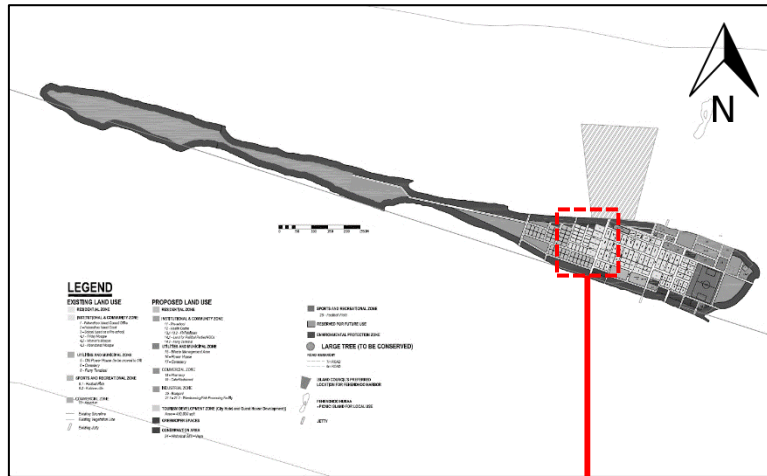
- RESIDENTIAL ZONE
- INSTITUTIONAL & COMMUNITY ZONE
  - 11 - Pre-school
  - 12 - Health Centre
  - 13.1-13.2 - FM/Midway
  - 14.1 - Land for Political Parties/NGOs
  - 14.2 - Ferry Terminal
- UTILITIES AND MUNICIPAL ZONE
  - 15 - Waste Management Area
  - 16 - Power House
  - 17 - Cemetery
- COMMERCIAL ZONE
  - 18 - Pharmacy
  - 19 - Cafe/Restaurant
- INDUSTRIAL ZONE
  - 20 - Boatyard
  - 21.1 - 21.2 - Warehousing/Fish Processing Facility
- TOURISM DEVELOPMENT ZONE (City Hotel and Guest House Development)
  - Area = 450,000 sqft
- GREEN/OPEN SPACES
- CONSERVATION AREA
  - 24 - Historical Site - Vaygo

- SPORTS AND RECREATIONAL ZONE
  - 25 - Football Field
- RESERVED FOR FUTURE USE
- ENVIRONMENTAL PROTECTION ZONE
- LARGE TREE (TO BE CONSERVED)
- ROAD HIERARCHY
  - 7m ROAD
  - 8m ROAD
- ISLAND COUNCIL'S PREFERRED LOCATION FOR FEHENDHOO HARBOR
- FEHENDHOO HURAA
  - PICNIC ISLAND FOR LOCAL USE
- JETTY

\* مخطط التوزيع المرحلي للمخطط (0.5 متر مربع)



ಗ್ರಂಥ C - ಸಮಗ್ರವಾದಿಗಳ ಸಮೀಕ್ಷೆ (೨ನೇ ಸಂಪುಟ)

[illegible]

- ناسخه ائله قورالوق وئور وئور سوزلر ديسر ديسر سوزلر قورالماچوس.
- ناسخه ائله قورالوق وئور وئور سوزلر ديسر ديسر سوزلر قورالماچوس (ديسر سوزلر،  
يحيى سوزلر، كنه سوزلر، سوزلر سوز قورالماچوس)
- ناسخه ائله قورالوق وئور سوزلر ديسر ديسر سوزلر قورالماچوس.
- ناسخه ائله قورالوق وئور سوزلر قورالماچوس قورالماچوس.

شکله D - جزیرہ قزاقستان کا نقشہ و جزائر سمندر کے نقشہ (۱۰. جزائر)

